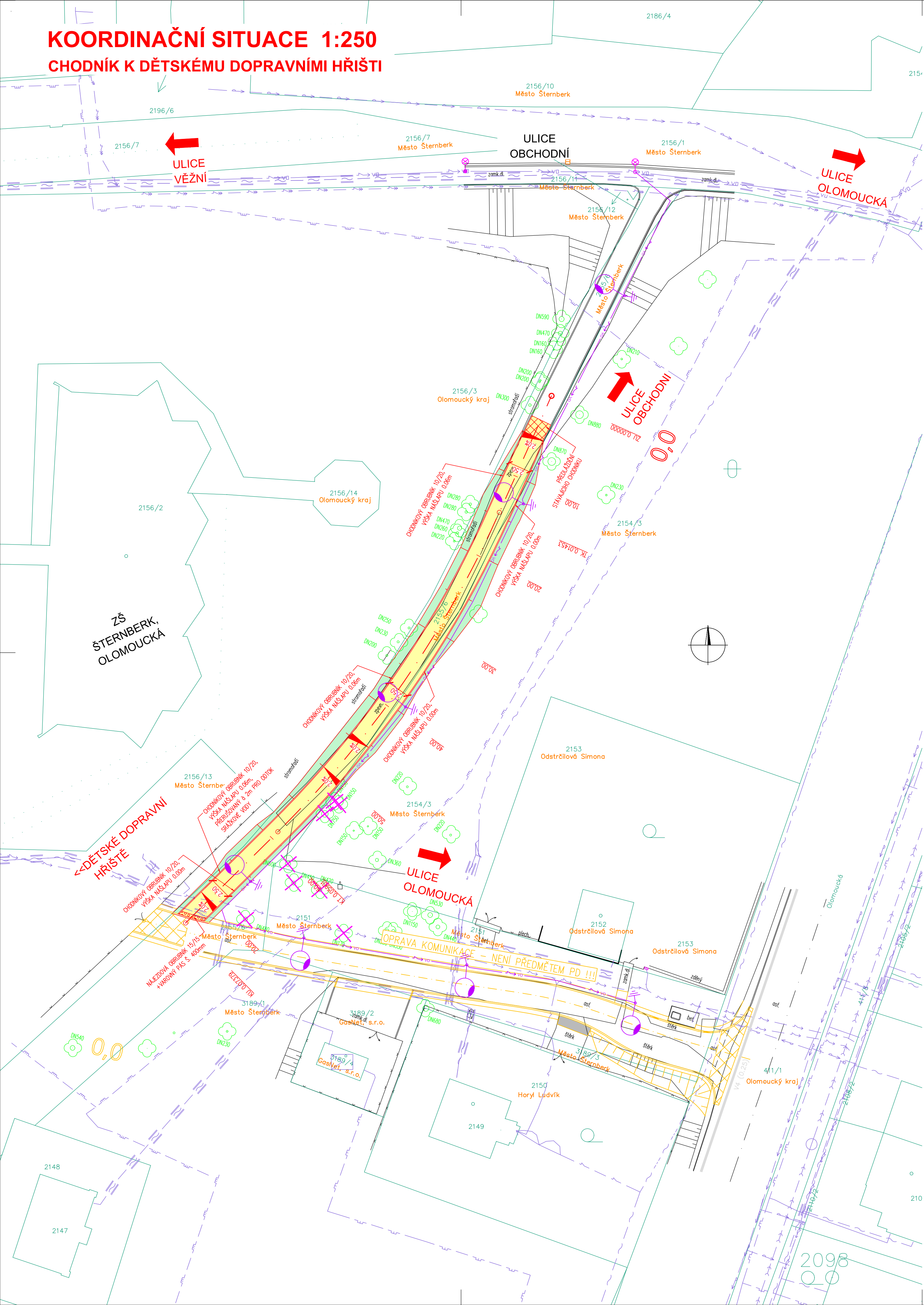


KOORDINAČNÍ SITUACE 1:250
 CHODNÍK K DĚTSKÉMU DOPRAVNÍMU HŘIŠTI



LEGENDA


- PLOCHY:**





SITUACE

STÁVAJÍCÍ INŽENÝRSKÉ SÍTĚ:

PARCELY:

C DPS + PDPS

OBJEDNATEL:	Město Šternberk Horní náměstí 78/16, 785 01 Šternberk	
ŠTERNBERK, CHODNÍK K DĚTSKÉMU DOPRAVNÍMU HŘIŠTI		

SOUBŘAD. SYSTÉM: S-JTSK		VÝŠKOVÝ SYSTÉM: B.p.v.	
VEDOUcí PROJEKTANT	ING. STEJSKAL		 Ing. Filip Stejskal Projekce dopravních staveb 732 165 762 - stejskal.fip@gmail.com
ZODPOVĚDNÝ PROJEKTANT	ING. STEJSKAL		
VYPRACOVAL	ING. STEJSKAL		
KRAJ:	OLOMOUCKÝ	KÚ:	ŠTERNBERK
NÁZEV ČÁSTI:		C SITUAČNÍ VÝKRESY	
OBJEKT:		KOORDINAČNÍ SITUAČNÍ VÝKRES	
PŘÍLOHA:		ČÍS. SOUPRAVY	ČÍS. VÝKRESU
			03